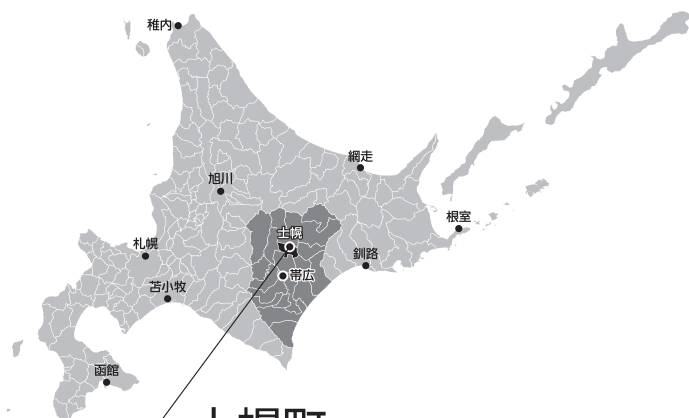


数字で見る士幌町【資料編】

2025(令和7)年度発行



士幌町 Shihoro

北海道十勝総合振興局管内の河東郡に所在。東大雪山系の東ヌプカウシヌプリを最高峰にした「北の大地・士幌町」は、町域の西北部に山岳地帯、東部に丘陵(佐倉山系)と河岸段丘地帯(居辺川)が広がる。町の名前になっている「士幌」は、アイヌ語の「広大な土地」を意味した「シュウウォー」の発音がなまって変化され、今の町名「士幌」ができました。

面積 259.19km²
総人口 5,654人(住民基本台帳人口 2025年3月31日)
町の木 カシワ
町の鳥 カッコウ
町の花 スズラン

出生数



34人/年

婚姻数



9組/年

人口密度



1km²
21.8人

世帯人数



1世帯
2.1人

水道利用量(農業用・事業用含む)



1人1日
814L

可燃物処理量



1世帯/年間
336kg

転入数



年間
248人

転出数



年間
227人

交通事故発生数



96件/年

火災発生件数



6件/年

救急搬送件数



272件/年

死亡数



101人/年

自動車保有台数



1世帯
2.3台

医師(歯科医師含む)



5人

町税



1人あたり年間
21.1万円

一般会計歳出



1人あたり年間
192万円

数字で見る士幌町【資料編】

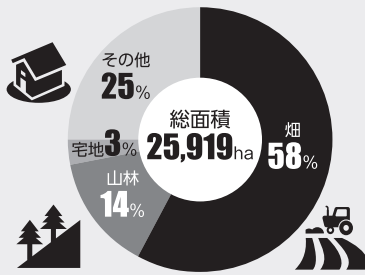
2025(令和7)年度発行

土地

2025(令和7)年1月1日現在

区分	面積(ha)
畑	14,909
山林	3,626
宅地	869
その他	6,541
総面積	25,919

資料:総務省

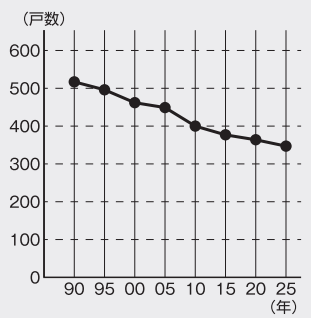


農家戸数の推移

各年3月31日現在

年代	総戸数(戸)
1990(平成2)	517
1995(平成7)	496
2000(平成12)	462
2005(平成17)	449
2010(平成22)	400
2015(平成27)	377
2020(令和2)	364
2025(令和7)	347

資料:産業振興課

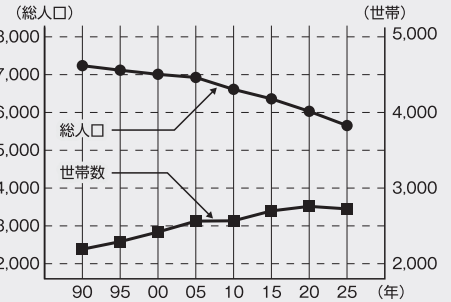


人口・世帯の推移

各年3月31日現在

年代	総人口(人)	男性(人)	女性(人)	世帯(世帯)
1990(平成2)	7,237	3,507	3,730	2,191
1995(平成7)	7,118	3,441	3,677	2,293
2000(平成12)	7,009	3,352	3,657	2,420
2005(平成17)	6,926	3,288	3,638	2,563
2010(平成22)	6,611	3,157	3,454	2,568
2015(平成27)	6,361	3,056	3,305	2,698
2020(令和2)	6,031	2,943	3,088	2,759
2025(令和7)	5,654	2,797	2,857	2,726

資料:町民課



医療・福祉関連施設

2025(令和7)年3月31日現在

区分	施設数
病院	1
歯科診療所	3
介護・高齢者関連施設	10
障がい者(児)関連施設	7
児童母子福祉施設	10

資料:保健福祉課・幼児教育課・教育課



学校および認定こども園

2025(令和7)年5月1日現在

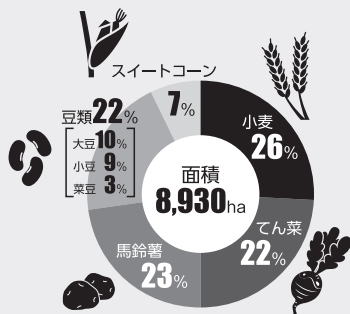
区分	学校数	学級数	教職員(人)	幼児・児童生徒(人)
認定こども園	1	9	35	125
小学校	3	30	56	255
中学校	1	11	29	144
高等学校	1	6	41	116

資料:文部科学省

主要作物作付面積

区分	面積(ha)
馬鈴薯	2,022
てん菜	1,930
大豆	920
小豆	844
菜豆	306
小麦	2,288
スイートコーン	620

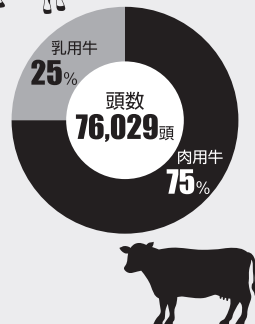
2024(令和6)年 資料:産業振興課



家畜飼育頭数

区分	頭数(頭)
肉用牛	57,204
乳用牛	18,825

2024(令和6)年度 資料:産業振興課



商工業者事業所数

事業分類	事業所数(社)
小売業	27
サービス業	67
製造業	11
不動産・物品賃貸業	8
医療・福祉	1
建設業	31
農林漁業	5
その他	3

2025(令和7)年3月31日現在 資料:士幌町商工会

