

雨はどこで降っているの？  
川の水位はどれくらい？  
これから行く場所は安全？




大雨が降ったら、まずチェック！

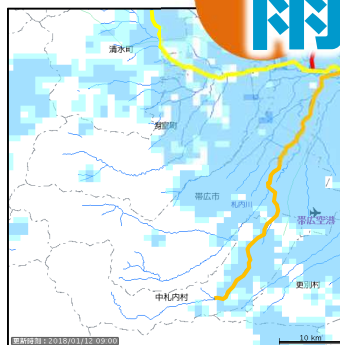
# 国土交通省 川の防災情報

身近な「雨の状況」、「川の水位と危険性」、「川の予警報」などをリアルタイムでお知らせするウェブサイトです。

## 川の水位



## 雨量



## 川の様子



PC版



スマホ版



パソコンから

<http://www.river.go.jp/>

スマートフォンから

<http://www.river.go.jp/s/>

帯広開発建設部ホームページ

<http://www.hkd.mlit.go.jp/ob/index.html>

「水防災意識社会再構築ビジョン」に基づく取組ホームページ

<http://www.hkd.mlit.go.jp/ob/tisui/ctll1r0000003n4o.html>

## 川の水位や雨の現在の状況がわかります。

- 水位の変化に応じて予警報が発表されると川の表示の色が変わります。
- カメラのアイコンをクリックすると、現在の川の状況をカメラ画像で確認できます。
- レーダーによる雨の状況もわかります。



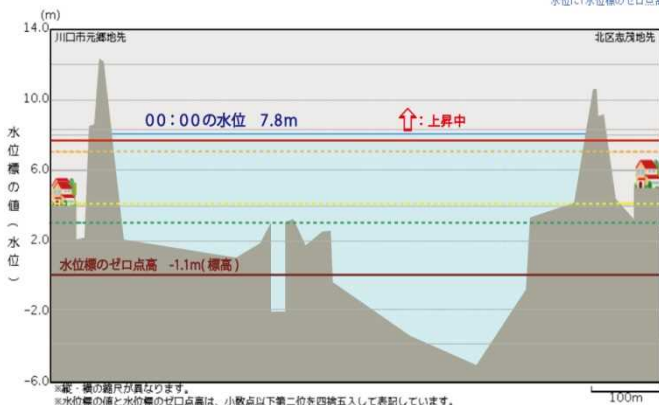
カメラ画像

## 現在の氾濫の危険性がわかります。

- 川の水位が上昇している時は水位情報と共に **↑: 上昇中** の表示がされます。
- 近くの川の水位が高いほど、身近で氾濫する可能性が高まります。
- 氾濫の危険性が高くなっている川の近くでは、身の安全の確保を図るなど、適切な防災行動をお願いします。

観測所: 岩淵水門(上)(いむぶちすいもん(かみ))

水位観測所付近の川の断面図		河川の水位の時間変化			
水系名	河川名	管理者	位置	所在地	水位
荒川	荒川	国土省 荒川下流河川事務所	右岸21.08km	東京都北区志茂2丁目(新荒川大橋下流300m)	



## いつも持っているスマートフォンで川の防災情報を見ることができます。

GPS機能により、即座にあなたがいる場所の状況を表示できます。



## 浸水が想定される範囲等を見ることができます。

- 川が氾濫した時にどこまで水が広がるか、どのくらいの深さになるかなどが分かります。
- 自治体のハザードマップへのリンクを貼っています。

※本サイトをより良いものにしていきたくて考えております。改良点等お気づきの点がございましたら、お問合せフォームからご意見ください。  
※本サイトは基本的にリンクフリーですが、リンクを張った際には、お手数ですが問合せフォームからご一報いただくと幸いです。  
※掲載している内容は、イメージ図等が含まれているため、実際の提供画面と異なる場合があります。

河川に関するお問合せ先 国土交通省北海道開発局帯広開発建設部治水課 tel: 0155-24-4105(ダイヤルイン)  
川の防災情報に関するお問い合わせ先 (一財)河川情報センター企画・調整部 tel: 03-3239-8447(直通),03-3239-8171(代)