

第1編 総論

第1章 士幌町の責務、計画の位置づけ、構成等

士幌町（以下「町」という。）は、住民の生命、身体及び財産を保護する責務にかんがみ、国民の保護のための措置を的確かつ迅速に実施するため、次のとおり、町の責務を明らかにするとともに、町の国民の保護に関する計画の趣旨、構成等について定める。

1 町の責務及び町国民保護計画の位置づけ

(1) 町の責務

町（町長及びその他の執行機関をいう。以下同じ。）は、武力攻撃事態等において、武力攻撃事態等における国民の保護のための措置に関する法律（平成16年法律第112号。以下「国民保護法」という。）その他の法令、国民の保護に関する基本指針（平成17年3月閣議決定。以下「基本指針」という。）及び道の国民の保護に関する計画（以下「道国民保護計画」という。）を踏まえ、町の国民の保護に関する計画（以下「町国民保護計画」という。）に基づき、国民の協力を得つつ、他の機関と連携協力し、自ら国民の保護のための措置（以下「国民保護措置」という。）を的確かつ迅速に実施し、その区域において関係機関が実施する国民保護措置を総合的に推進する。

(2) 町国民保護計画の位置づけ

町は、その責務にかんがみ、国民保護法第35条の規定に基づき、町国民保護計画を作成する。

(3) 町国民保護計画に定める事項

町国民保護計画においては、その区域に係る国民保護措置の総合的な推進に関する事項、町が実施する国民保護措置に関する事項等国民保護法第35条第2項各号に掲げる事項について定める。

2 町国民保護計画の構成

町国民保護計画は、次の各編により構成する。

第1編 総論

第2編 平素からの備えや予防

第3編 武力攻撃事態等への対処

第4編 復旧等

第5編 緊急対処事態への対処

※ 資料については、別途資料編を設ける。

3 町国民保護計画の見直し、変更手続

(1) 町国民保護計画の見直し

町国民保護計画については、今後、国における国民保護措置に係る研究成果や新たなシステムの構築、道国民保護計画の見直し、国民保護措置についての訓練の検証結果等を踏まえ、不断の見直しを行う。

町国民保護計画の見直しに当たっては、士幌町国民保護協議会（以下「町国民保護協議会」という。）の意見を尊重するとともに、広く関係者の意見を求めるものとする。

町国民保護協議会の組織、運営に関しては、「資料編 5 士幌町国民保護協議会条例」を参照。

(2) 町国民保護計画の変更手続

町国民保護計画の変更に当たっては、計画作成時と同様、国民保護法第 39 条第 3 項の規定に基づき、町国民保護協議会に諮問の上、知事に協議し、士幌町議会（以下「町議会」という。）に報告し、公表するものとする（ただし、武力攻撃事態等における国民の保護のための措置に関する法律施行令（平成 16 年政令第 275 号。以下「国民保護法施行令」という。）で定める軽微な変更については、町国民保護協議会への諮問及び知事への協議は要しない。）。

第2章 国民保護措置に関する基本方針

町は、国民保護措置を的確かつ迅速に実施するに当たり、特に留意すべき事項について、次のとおり、国民保護措置に関する基本方針として定める。

(1) 基本的人権の尊重

町は、国民保護措置の実施に当たっては、日本国憲法の保障する国民の自由と権利を尊重することとし、国民の自由と権利に制限が加えられるときであっても、その制限は必要最小限のものに限り、公正かつ適正な手続の下に行う。

(2) 国民の権利利益の迅速な救済

町は、国民保護措置の実施に伴う損失補償、国民保護措置に係る不服申立て又は訴訟その他の国民の権利利益の救済に係る手続を、できる限り迅速に処理するよう努める。

(3) 国民に対する情報提供

町は、武力攻撃事態等においては、国民に対し、国民保護措置に関する正確な情報を、適時に、かつ、適切な方法で提供する。

(4) 関係機関相互の連携協力の確保

町は、国、道、近隣市町村並びに関係指定公共機関及び関係指定地方公共機関と平素から相互の連携体制の整備に努める。

(5) 国民の協力

町は、国民保護法の規定により国民保護措置の実施のため必要があると認めるときは、国民に対し、必要な援助について協力を要請する。この場合において、国民は、その自発的な意思により、必要な協力をするよう努めるものとする。

また、町は、自主防災組織の充実・活性化、ボランティアへの支援に努め、北十勝消防事務組合（以下「消防事務組合」という。）が行う士幌消防団（以下「消防団」という。）の充実・活性化の支援に努める。

※自主防災組織は現時点では、町にはないため、駐在区組織を対象とし、将来的に自主防災組織を育成するものとする。

(6) 高齢者、障がい者等への配慮及び国際人道法の的確な実施

町は、国民保護措置の実施に当たっては、高齢者、障がい者その他特に配慮を要する者の保護について留意する。

また、町は、国民保護措置を実施するに当たっては、国際的な武力紛争において適用される国際人道法の的確な実施を確保する。

(7) 指定公共機関及び指定地方公共機関の自主性の尊重

町は、指定公共機関及び指定地方公共機関の国民保護措置の実施方法については、指定公共機関及び指定地方公共機関が武力攻撃事態等の状況に即して自主的に判断するものであることに留意する。

(8) 国民保護措置に従事する者等の安全の確保

町は、国民保護措置に従事する者の安全の確保に十分に配慮するものとする。

また、要請に応じて国民保護措置に協力する者に対しては、その内容に応じて

安全の確保に十分に配慮する。

※【外国人への国民保護措置の適用】

憲法第3章に規定する国民の権利及び義務に関する規定が、その性質上外国人に適用できないものを除き、外国人にも適用されるものと解されており、日本に居住し、又は滞在している外国人についても、武力攻撃災害から保護すべきことに留意するものとする。

第3章 関係機関の事務又は業務の大綱等

町は、国民保護措置の実施に当たり関係機関との円滑な連携を確保できるよう、国民保護法における町の役割を確認するとともに、関係機関の連絡窓口をあらかじめ把握しておく。

※【国民保護措置の全体の仕組み】

国民の保護に関する措置の仕組み



国、地方公共団体、指定公共機関等が相互に連携

○ 町の事務

機関の名称	事務又は業務の大綱
町	<ol style="list-style-type: none"> 1 町国民保護計画の作成 2 町国民保護協議会の設置、運営 3 士幌町国民保護対策本部（以下「町対策本部」という。）及び士幌町緊急対処事態対策本部（以下「町緊急対処事態対策本部」という。）の設置、運営 4 組織の整備、訓練 5 警報の伝達、避難実施要領の策定、避難住民の誘導、関係機関の調整その他の住民の避難に関する措置の実施 6 救援の実施、安否情報の収集及び提供、外国人安否情報の収集の協力その他の避難住民等の救援に関する措置の実施 7 退避の指示、警戒区域の設定、廃棄物の処理、被災情報の収集及び報告その他の武力攻撃災害への対処に関する措置の実施 8 水の安定的な供給、生活関連物資等の価格の安定、管理施設の応急の復旧その他の国民生活の安定に関する措置の実施 9 国民保護措置に必要な物資及び資材の備蓄（防災備蓄を兼ねる） 10 武力攻撃災害の復旧に関する措置の実施

○ 関係機関の連絡先

関係機関連絡先については「資料編 1 関係機関連絡先一覧表」を参照。

第4章 町の地理的、社会的特徴

町は、国民保護措置を適切かつ迅速に実施するため、その地理的、社会的特徴等について確認することとし、次のとおり、国民保護措置の実施に当たり考慮しておくべき町の地理的、社会的特徴等について定める。

(1) 地形

士幌町は、十勝の北部に位置し大雪山系から流れ出る音更川の両岸に広がる平坦な大地を中心として、西部に大雪山系の東ヌプカウシ(1,252m)がそびえ、東部には佐倉山系の丘陵が連なり、居辺川をはさんだ数段の丘陵からなっている。

東経 143 度 15 分 北緯 43 度 10 分

面積 259.13 平方キロメートル 東西 25.6km 南北 17.1km



※ 本町の詳細な地図については、「資料編 2 士幌町全図」参照。

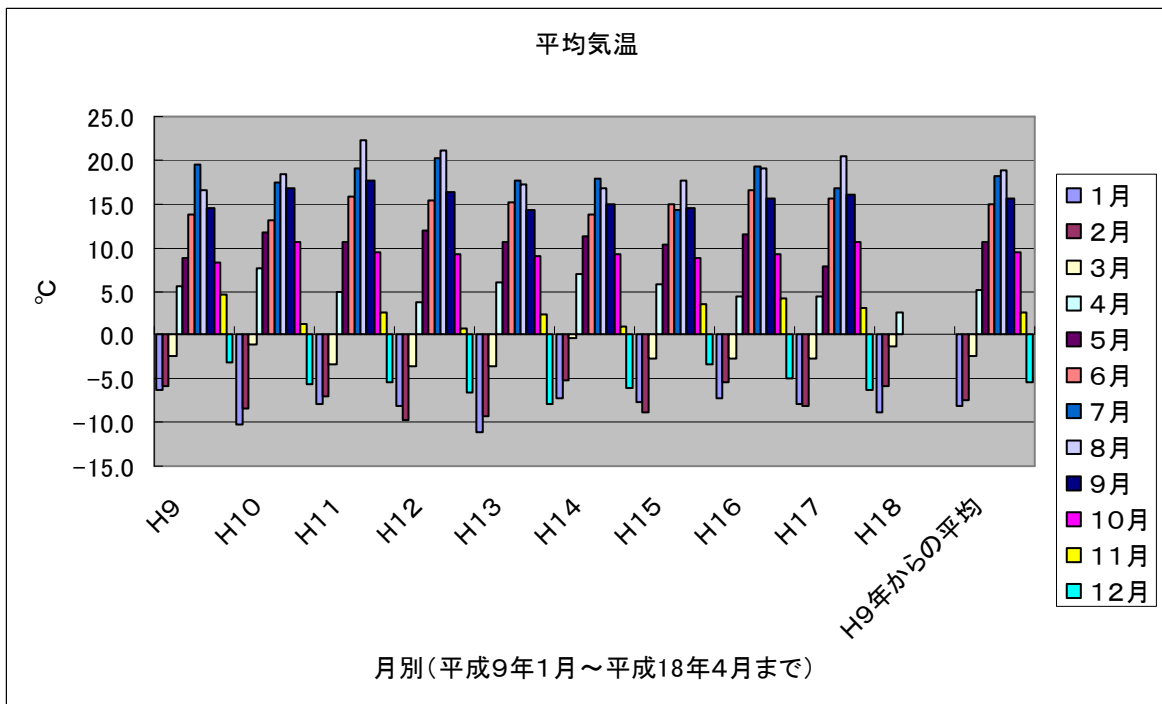
※ 本町ホームページより抜粋。

(2) 気候

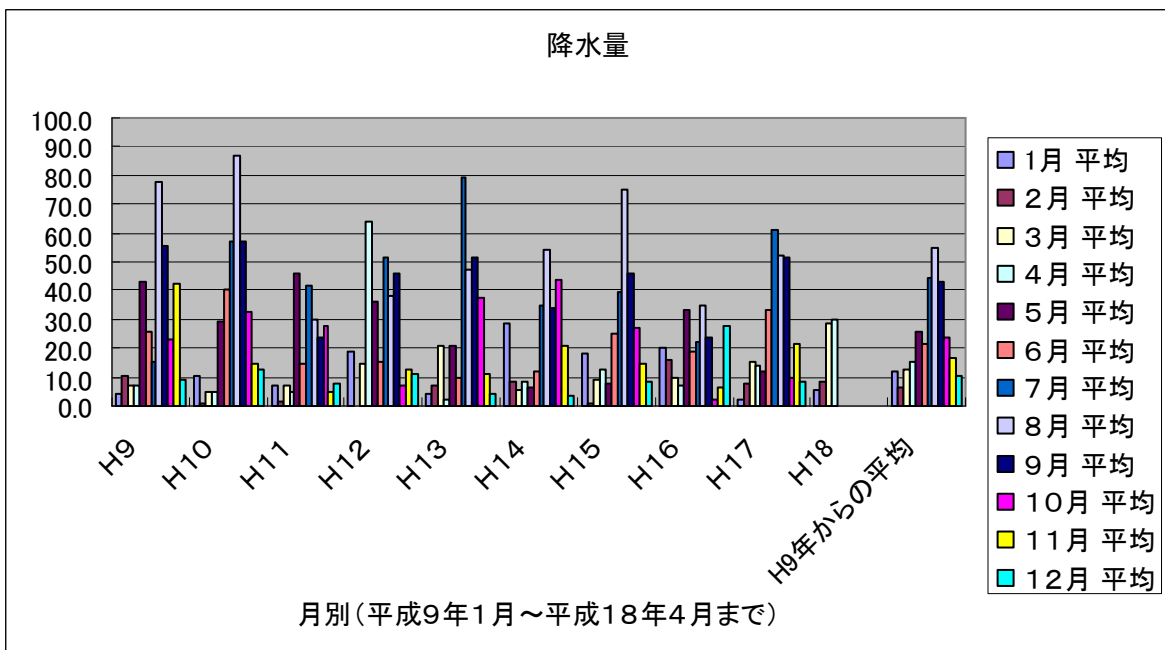
内陸性で夏冬の温度差が甚だしく、冬期の乾燥極値が著しい。平均気温は 6.5 度で冬期は -20 度以下になることもある。積雪量は比較的少ないが、季節風が吹き荒れる日が多い。

月別平均気温及び降水量の詳細については、「資料編 3 気象状況（平均気温・降水量）」を参照。

○ 月別平均気温のグラフ



○ 降水量のグラフ

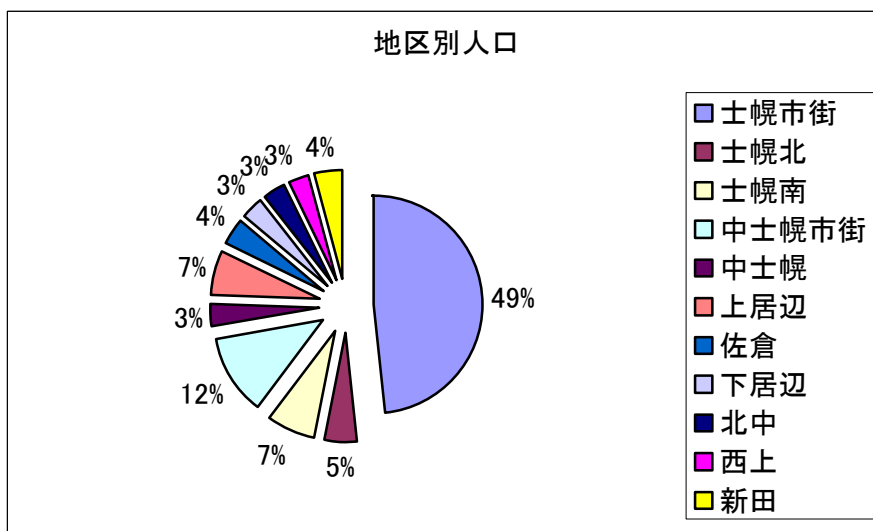


※産業振興課各種気象データより抜粋。

(3) 人口分布

人口は、次の図のとおり、町の中心部（士幌市街 49%）及び中士幌市街(12%)に集中している。本町の詳細な人口区分については、「資料編 4 駐在区別人口」参照。

地区別の人口分布については、「資料編 2 士幌町全図」参照。



※ 町民課「人口、世帯数 統計表」より抜粋。

(4) 道路の位置等

道路は、町の南北に延びて南が音更町及び北が上士幌町に繋がっている国道 241 号線とその国道と交差するところまで延びて西が鹿追町に繋がっている国道 274 号線、その東に延びている道道本別士幌線が本別町と繋がっている。また、その他の道路については「資料編 2 士幌町全図」参照。

(5) 自衛隊施設等

自衛隊施設は、陸上自衛隊鹿追駐屯地が、西に隣接する鹿追町に所在する。

鹿追駐屯地は、昭和32年に開設され、現在第5戦車隊が所在している。所在地等については、「資料編 1 関係機関連絡先一覧表」を参照。

第5旅団各駐屯地図



※自衛隊第5旅団ホームページ、陸上自衛隊鹿追駐屯地ホームページより抜粋。

第5章 町国民保護計画が対象とする事態

町国民保護計画においては、次のとおり道国民保護計画において想定されている武力攻撃事態及び緊急対処事態を対象とする。

1 武力攻撃事態

町国民保護計画においては、武力攻撃事態として、道国民保護計画において想定されている事態を対象とする。

なお、基本指針においては、次に掲げる4類型が対象として想定されている。

- ① 着上陸侵攻
- ② ゲリラや特殊部隊による攻撃
- ③ 弾道ミサイル攻撃
- ④ 航空攻撃

※ これらの4類型の特徴及び特殊な対応が必要となるNBC攻撃(核兵器等又は生物剤若しくは化学剤を用いた兵器による攻撃をいう。以下同じ。)の特徴等については、国の基本指針に記述。

2 緊急対処事態

町国民保護計画においては、緊急対処事態として、道国民保護計画において想定されている事態を対象とする。

なお、基本指針においては、次に掲げる事態例が対象として想定されている。

(1) 攻撃対象施設等による分類

- ① 危険性を内在する物質を有する施設等に対する攻撃が行われる事態
原子力事業所等の破壊、石油コンビナート・可燃性ガス貯蔵施設等の爆破、危険物積載船への攻撃、ダムの破壊
- ② 多数の人が集合する施設、大量輸送機関等に対する攻撃が行われる事態
大規模集客施設・ターミナル駅等の爆破、列車等の爆破

(2) 攻撃手段による分類

- ① 多数の人を殺傷する特性を有する物質等による攻撃が行われる事態
ダーティボム等の爆発による放射能の拡散、炭疽菌等生物剤の航空機等による大量散布、市街地等におけるサリン等化学剤の大量散布、水源地に対する毒素等の混入
- ② 破壊の手段として交通機関を用いた攻撃等が行われる事態
航空機等による多数の死傷者を伴う自爆テロ、弾道ミサイル等の飛来

※ 上記の事態例の特徴等については、国の基本指針に記述。